COMUNI DI
ROSARNO - FEROLETO DELLA CHIESA
LAUREANA DI BORRELLO - RIZZICONI SERRATA
SAN PIETRO DI CARIDA' - SAN CALOGERO
(Province di Reggio Calabria e Vibo Valentia)

PIANO STRUTTURALE ASSOCIATO (P.S.A.)
(L.U.R. 16 aprile 2002, n. 19)

PROFESSIONISTI INCARICATI
arch. Giuseppe Mandaglio - Capogruppo
arch. Giuseppe Lombardo
arch. Salvatore Sellaro
pian. terr. Rocco Panetta
arch. Rocco Virgilio
arch. Francesco Mammola
ing. Ernesto Mossitori

prof. geol. Giuseppe Mandaglio
geol. Michele Mandaglio
ing. Pasquale Penna
dott. agr. Tommaso Calabrò
archeol. Maddalena Sica
archeol. Francesca Pizzi
dott. soc. Antonio Nasso

Consulenza ambientale dott for. Antonino Nicolaci
Collaborazione arch. Carolina Nasso

RESPONSABILE DEL PROCEDIMENTO
arch. Giovanni Muratrisce

PSM
TAV
2

DOCUMENTO PRELIMINARE DEL PSC

ROSARNO - CONSUMO DEL SUOLO

RAPPORTO DI SCALA	DATA
1:10.000	febbraio 2019

CONSUMO DEL SUOLO

1 - Piano Regolatore Generale Vigente

2 - Schema di Massima Documento Preliminare PSM

3 - Confronto PRG - PSM

Piano Regolatore Generale

- Previsioni PRG - occupazione suolo mq. 2.643.349
- Servizi PRG - occupazione suolo mq. 2.160.543

Schema di Piano - PSM

- Previsioni PSM - occupazione suolo 2.623.938
- Serviti e Parchi PSM - mq. 2.786.675
- Ambito di recupero Pian delle vigne mq. 225.611
- Parchi Fluviali - mq. 1.972.393

ANTROPIZZAZIONI A CONFRONTO (P.d.F. - P.S.C.)

1

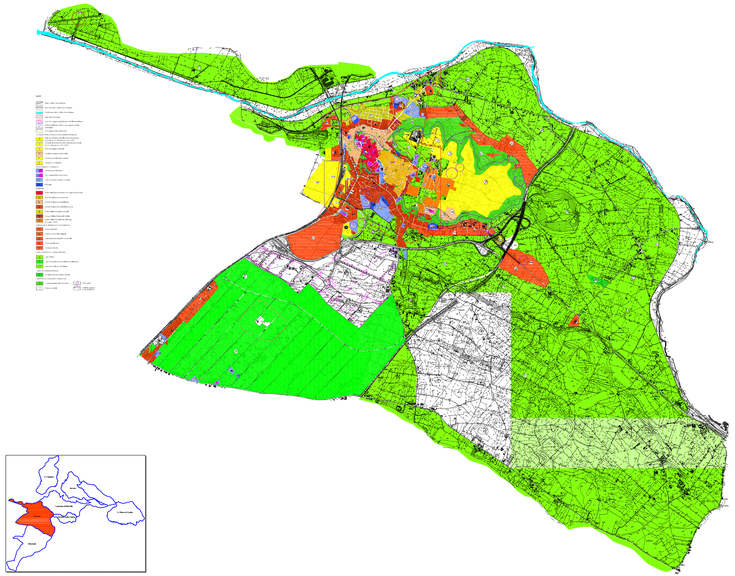

2

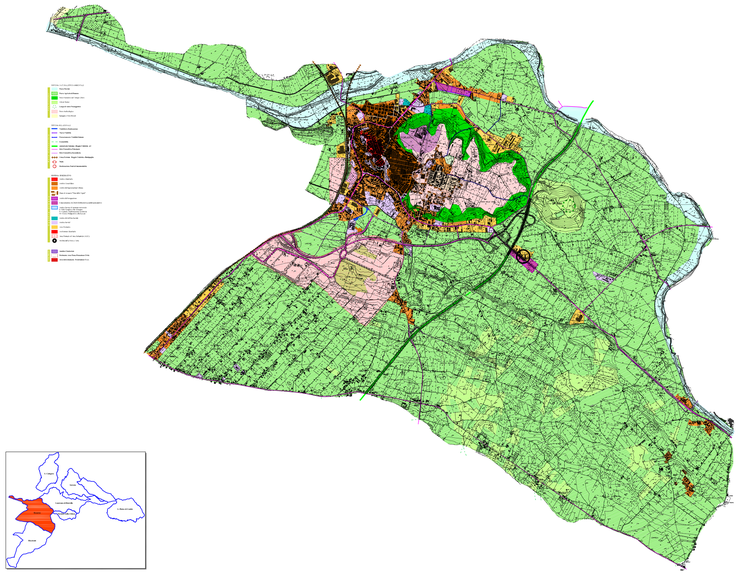
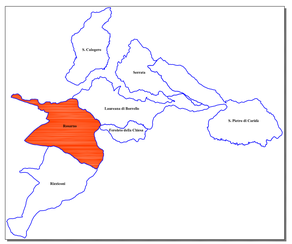
3