COMUNI DI
ROSARNO - FEROLETO DELLA CHIESA
LAUREANA DI BORRELLO - RIZZICONI SERRATA
SAN PIETRO DI CARIDA' - SAN CALOGERO

(Province di Reggio Calabria e Vibo Valentia)

PIANO STRUTTURALE ASSOCIATO (P.S.A.)

(L.U.R. 16 aprile 2002, n. 19)

PROFESSIONISTI INCARICATI

arch. Fabio A. Nunes Gabrielli - Capogruppo
arch. Giuseppe Lombardo
arch. Salvatore Sellaro
pian. terr. Rocco Panetta
arch. Rocco Virgilio
arch. Francesco Mammola
ing. Ernesto Mensitieri

prof. geol. Giuseppe Mandaglio
geol. Michele Mandaglio
ing. Pasquale Penna
dott. agr. Tommaso Calabrò
archeol. Maddalena Sica
archeol. Francesca Pizzi
dott. soc. Antonio Nasso

Consulenza ambientale dott. for. Antonino Nicolaci
Collaborazione arch. Carolina Nasso

RESPONSABILE DEL PROCEDIMENTO
arch. Giovanni Maurizzio

PSM
TAV
2

DOCUMENTO PRELIMINARE DEL PSC

SERRATA - CONSUMO DEL SUOLO

RAPPORTO DI SCALA	DATA
1:10.000	febbraio 2019

CONSUMO DEL SUOLO

ANTROPIZZAZIONI A CONFRONTO (P.d.F. - P.S.C.)

1 - Programma di Fabbricazione Vigente

2 - Schema di Massima Documento Preliminare PSM

3 - Confronto PdF - PSM

Programma di Fabbricazione

Previsioni PdF - occupazione suolo mq. 397.947

Servizi PdF - occupazione suolo mq. 128.874

Schema di Piano - PSM

Previsioni PSM - occupazione suolo 372.086

Servizi PSM - occupazione suolo 446.239

Parchi Fluviali - mq. 3.547.146

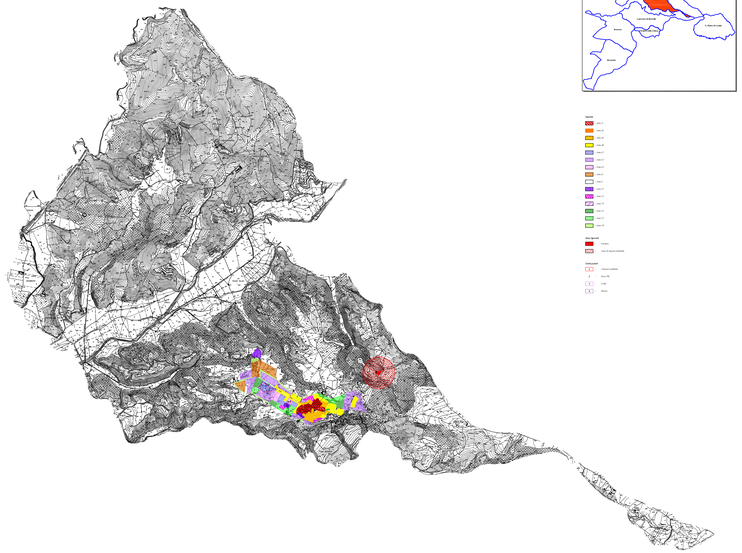

1

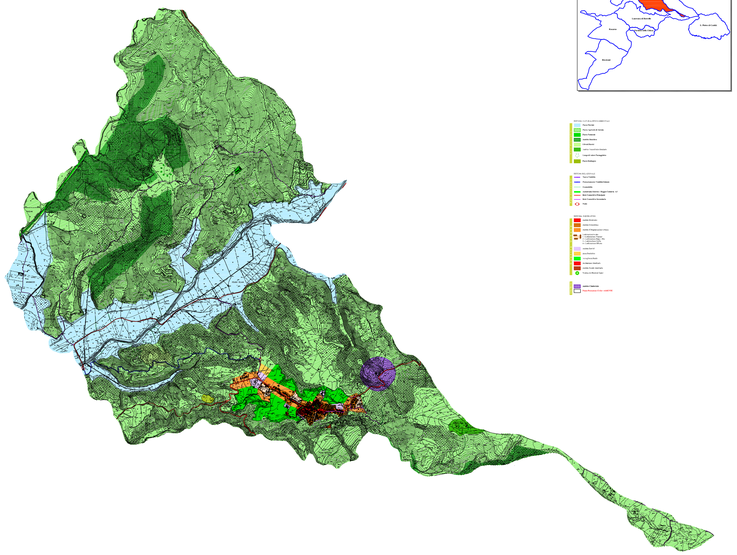

2

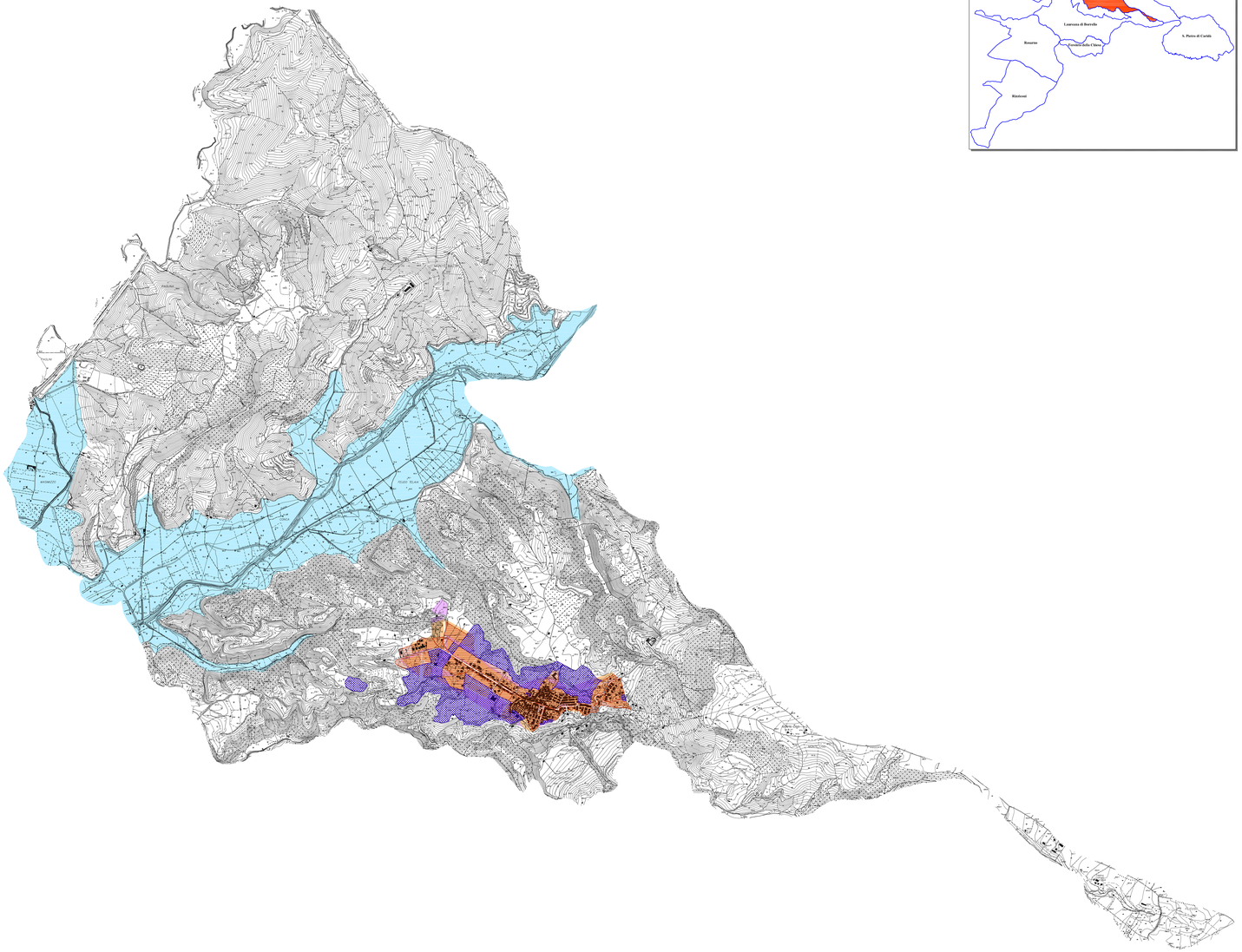

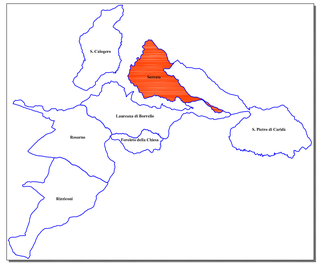

3