COMUNI DI
ROSARNO - FEROLETO DELLA CHIESA
LAUREANA DI BORRELLO - RIZZICONI SERRATA
SAN PIETRO DI CARIDA' - SAN CALOGERO
(Provincia di Reggio Calabria e Vibo Valentia)

PIANO STRUTTURALE ASSOCIATO (P.S.A.)
(L.C.R. 16 aprile 2002, n. 19)

PROFESSIONISTI INCARICATI
arch. Fabio L. Santoro - coordinatore
arch. Giuseppe Lombardo
arch. Giovanni Ortuso
pian. ter. Rocco Pianeta
ing. Giuseppe Ortuso
arch. Francesco Mammola
ing. Ernesto Monsiori

prof. geol. Giuseppe Mandaglio
geol. Antonio Cosentino
geol. ing. Pasquale Piana
dott. agr. Tommaso Calabro
dott. agr. Giuseppe Ortuso
archeol. Francesco Prati
dott. soc. Antonio Nasso

Consulenza ambientale dott. for. Antonino Nicolaci
Collaborazione arch. Cecilia Nasso

RESPONSABILE DEL PROCEDIMENTO
arch. Giovanni Martorano

PSM TAV 2	DOCUMENTO PRELIMINARE DEL PSC SAN PIETRO DI CARIDA' CONSUMO DEL SUOLO
	RAPPORTO DI SCALA 1:10.000
	DATA Febbraio 2019

CONSUMO DEL SUOLO

ANTROPIZZAZIONI A CONFRONTO (P.d.F. - P.S.C.)

1 - Programma di Fabbricazione Vigente

2 - Schema di Massima Documento Preliminare PSM

3 - Confronto PdF - PSM

Programma di Fabbricazione

Previsioni PdF - occupazione suolo mq. 617.875

Servizi PdF - occupazione suolo mq. 192.665

Schema di Piano - PSM

Previsioni PSM - occupazione suolo 415.820

Servizi PSM - occupazione suolo 201.338

Parchi Fluviali - mq. 510.494

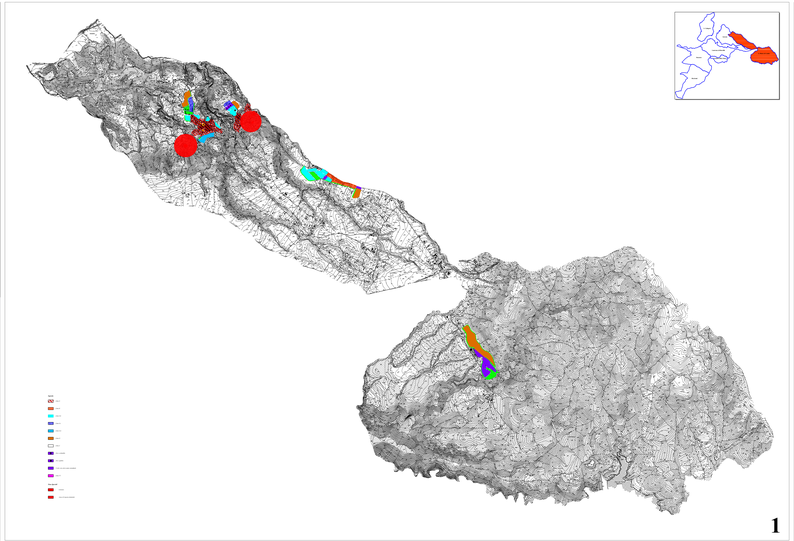

1

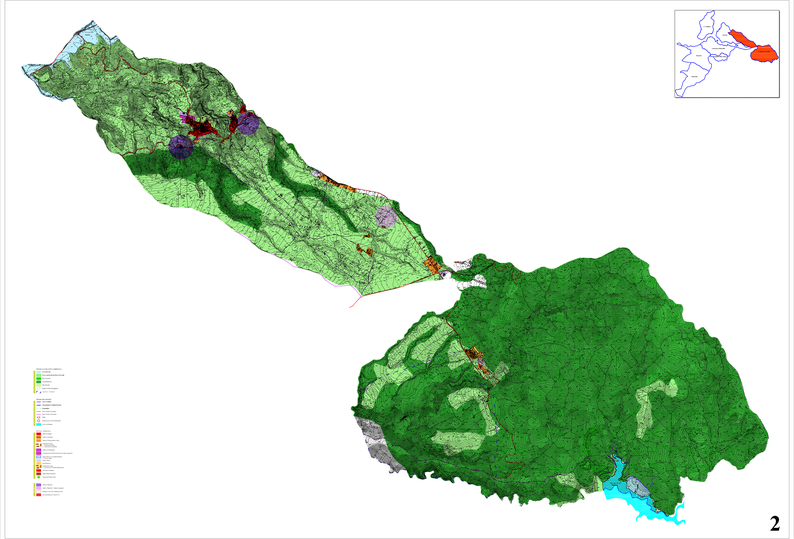

2

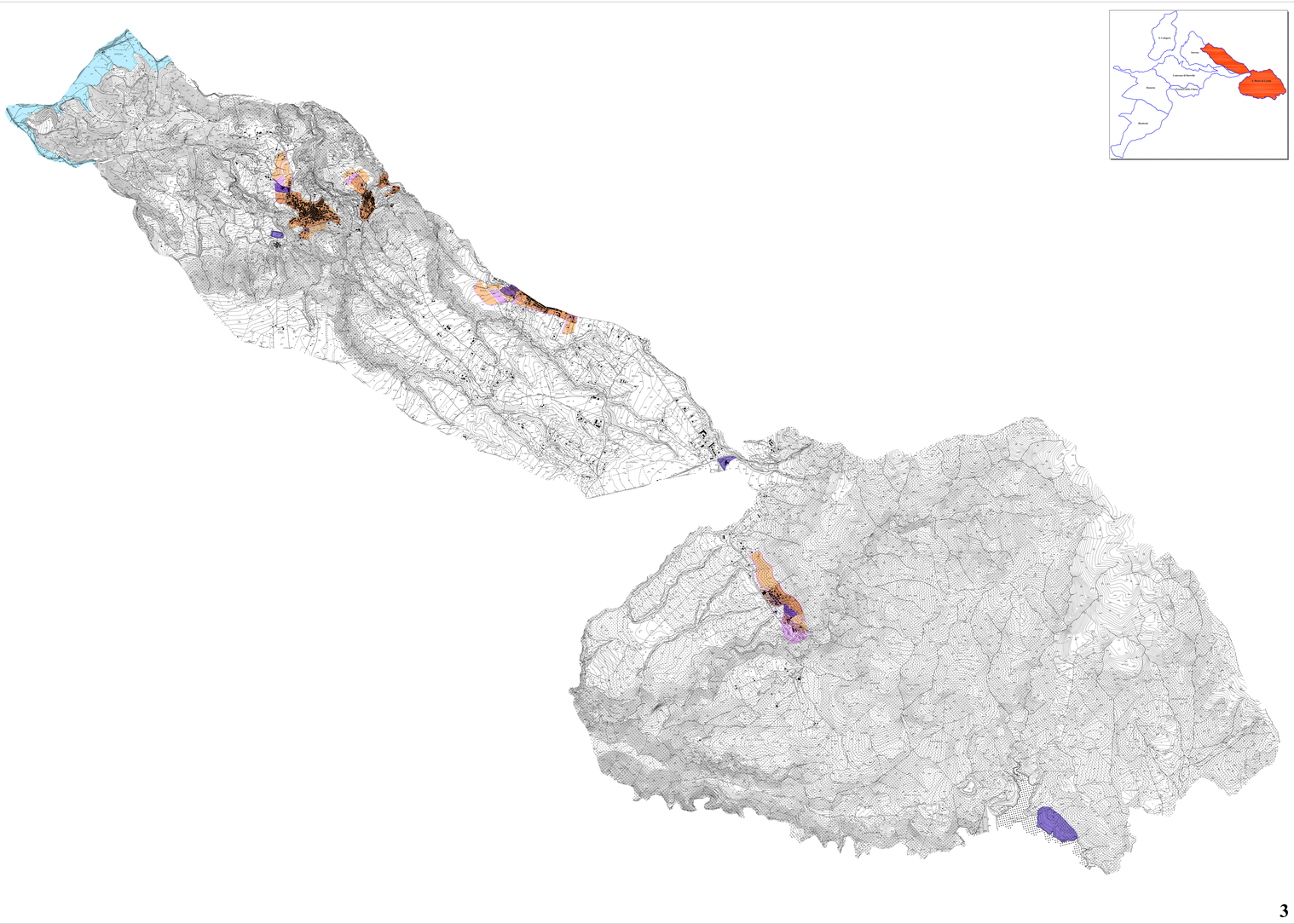

3