COMUNI DI
ROSARNO - FEROLETO DELLA CHIESA
LAUREANA DI BORRELLO - RIZZICONI SERRATA
SAN PIETRO DI CARIDA' - SAN CALOGERO

(Province di Reggio Calabria e Vibo Valentia)

PIANO STRUTTURALE ASSOCIATO (P.S.A.)

(L.U.R. 19 aprile 2002, n. 19)

PROFESSIONISTI INCARICATI

arch. Fabio. L Nasso Gabrielli - Capogruppo
arch. Giuseppe Lombardo
arch. Salvatore Sellaro
pian. terr. Rocco Panetta
arch. Rocco Virgilio
arch. Francesco Mammola
ing. Ernesto Mennitori

geol. Michele Mandaglio
ing. Pasquale Penna
dott. agr. Tommaso Calabrò
archeol. Maddalena Sica
archeol. Francesca Pizzi
dott. soc. Antonio Nasso

Consulenza ambientale dott. for. Antonino Nicolaci
Collaborazione arch. Carolina Nano

RESPONSABILE DEL PROCEDIMENTO
arch. Giovanni Manfrazzo

PSM TAV 2	DOCUMENTO PRELIMINARE DEL PSC RIZZICONI - CONSUMO DEL SUOLO	
	RAPPORTO DI SCALA 1:10.000	DATA febbraio 2019

CONSUMO DEL SUOLO

1 - Programma di Fabbricazione Vigente

2 - Schema di Massima Documento Preliminare PSM

3 - Confronto PdF - PSM

Piano Regolatore Generale

- Previsioni PdF - occupazione suolo mq. 2.886.246
- Servizi PdF - mq. 474.881

Schema di Piano - PSM

- Previsioni PSM - occupazione suolo 2.160.778
- Servizi e Parchi PSM - mq. 1.588.653
- Parchi Fluviali - mq. 3.297.772

ANTROPIZZAZIONI A CONFRONTO (P.d.F. - P.S.C.)

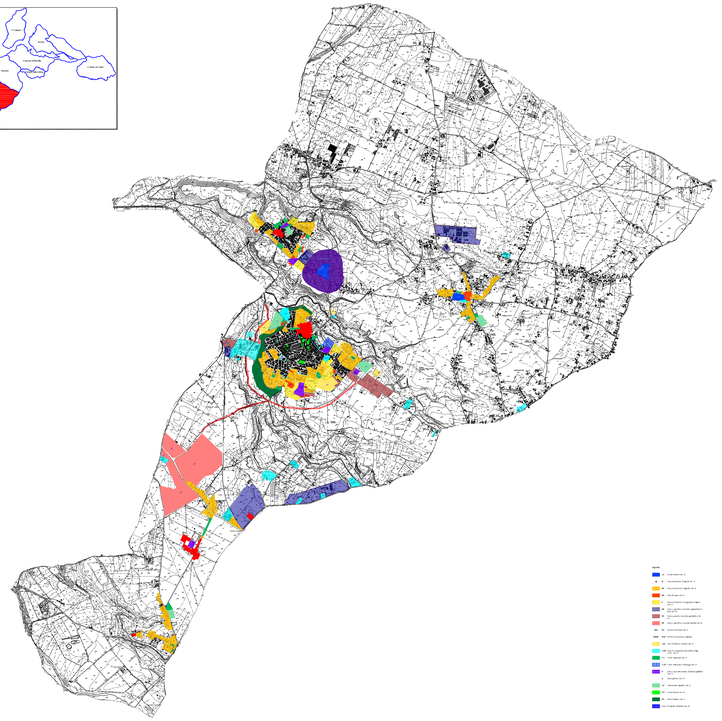

1

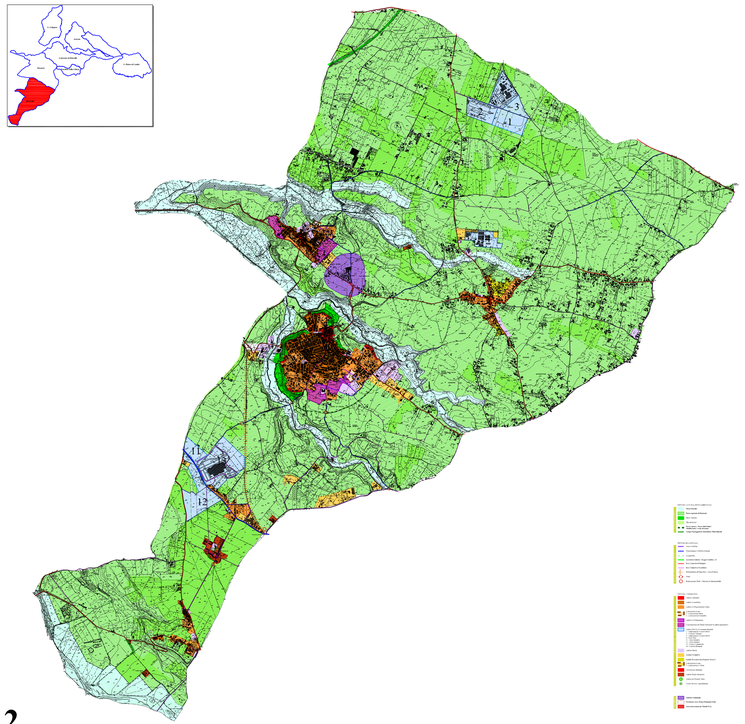

2

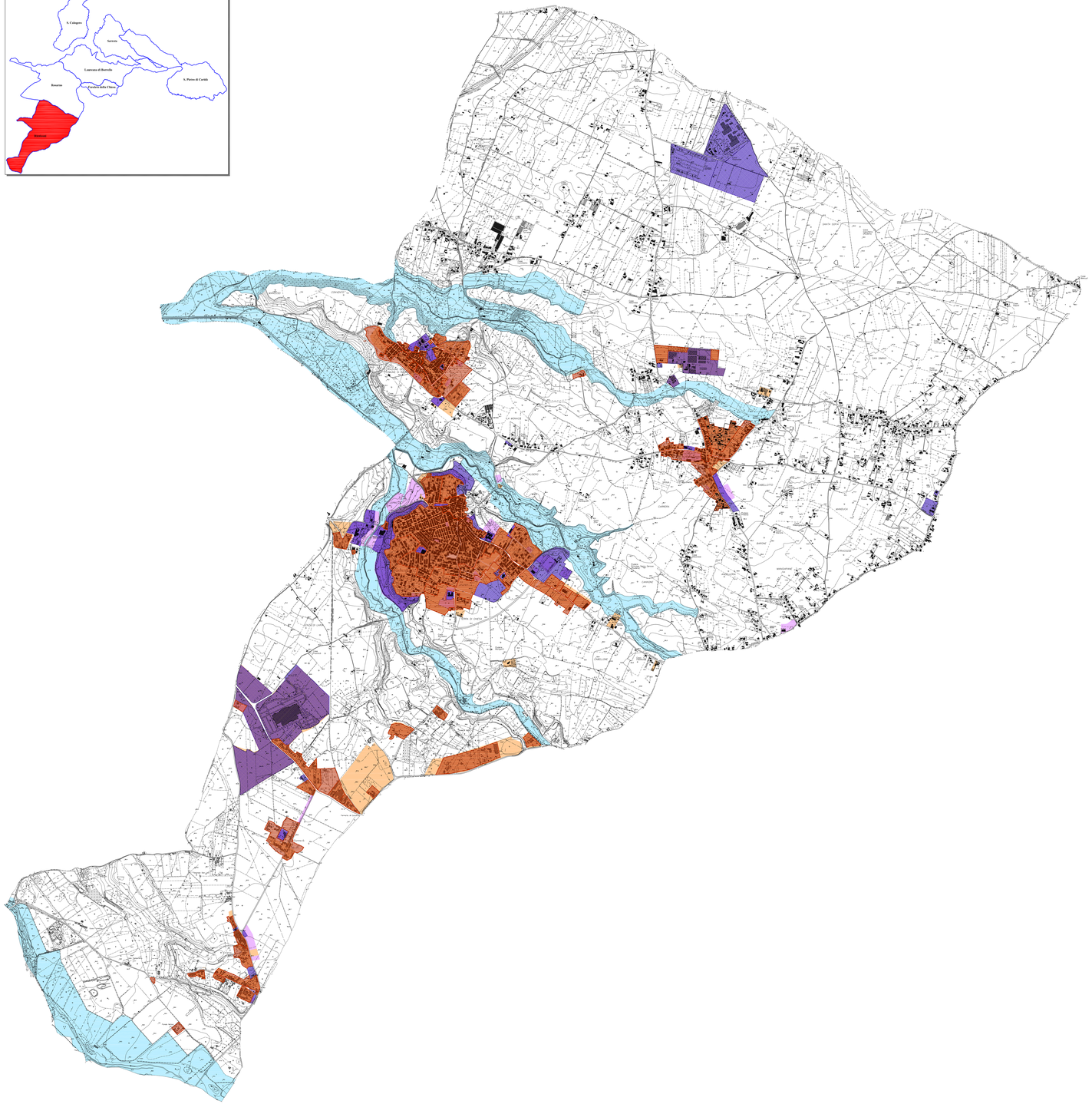

3